

IBRIDIS | We know books

CONTINENTELE

Un **CONTINENT** este o bucată mare de uscat. Savanții nu au ajuns încă la un acord în ceea ce privește numărul continentelor. Unii cred că există șapte continente, pe când alții consideră că America de Nord și cea de Sud formează un singur mare continent, ori că Europa și Asia formează împreună Eurasia, ori că Antarctica nu este un continent propriu-zis. Iată de ce vei vedea în diferite cărți diferite reprezentări ale continentelor.



Știi că uscatul Terrei nu a arătat întotdeauna așa cum îl vedem astăzi pe hartă? Circa 300 de milioane de ani în urmă, întregul uscat forma un singur supercontinent, numit **PANGEEA**. Mai târziu, acesta s-a rupt în bucăți.

Știi că toate continentele s-ar potrivi și azi ca piesele unui puzzle dacă le-ai pune alături unele de altele?

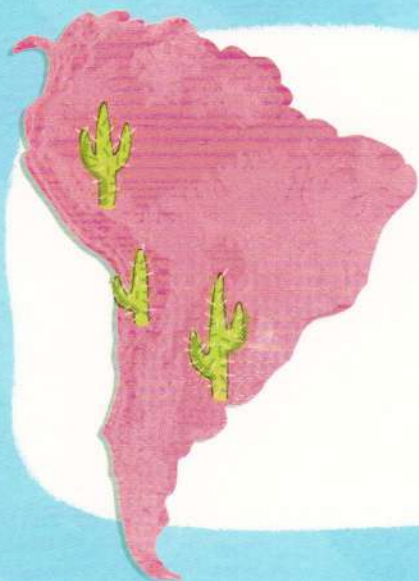


AMERICA DE NORD are o suprafață de aproape 25 de milioane de kilometri pătrați și cuprinde 23 de țări, majoritatea dintre acestea fiind niște state insulare. Continentul are peste 590 de milioane de locuitori.

Canada este cea mai mare țară din America de Nord. Iar cea mai mică este Saint Kitts și Nevis, numită „Federația Saint Kitts și Nevis”.



* Există și țări transcontinentale care se află, concomitent, în Europa și în Asia.



AMERICA DE SUD acoperă aproape 18 milioane de kilometri pătrați de uscat și numără 12 țări. Continentul are o populație de circa 440 de milioane de locuitori.

Brazilia este cea mai mare țară din America de Sud. Iar cel mai mic stat independent de acolo este Suriname.



SURINAME




ORAȘUL-STAT VATICAN



EUROPA are o suprafață de aproape 10,2 milioane de kilometri pătrați și cuprinde 50 de țări*, populația continentului atingând aproximativ 748 de milioane de locuitori.


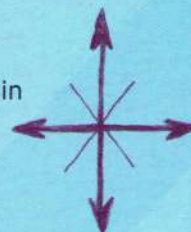
Rusia este cea mai mare țară din Europa (și din lume), dar o bună parte a ei este situată în Asia. Cea mai mică țară din Europa și din lume este orașul-stat Vatican. Țara este situată în întregime în interiorul unei alte țări: Italia.





AFRICA are o suprafață de aproape 30,5 milioane de kilometri pătrați și 54 de țări pe harta ei. Populația continentului depășește 1,2 miliarde de oameni.

Algeria este cea mai mare țară din Africa, pe când Seychelles este cea mai mică.



SEYCHELLES

Cu 50 de țări în hotarele ei, **ASIA** acoperă circa 44,6 milioane de kilometri pătrați de uscat. Este cel mai mare continent de pe glob, atât ca suprafață, cât și ca populație. În Asia trăiesc peste 4,5 miliarde de oameni.

Rusia este cea mai mare țară din Asia, deși o parte mai mică a ei este situată în Europa. Cea mai mică țară asiatică sunt Maldivele.

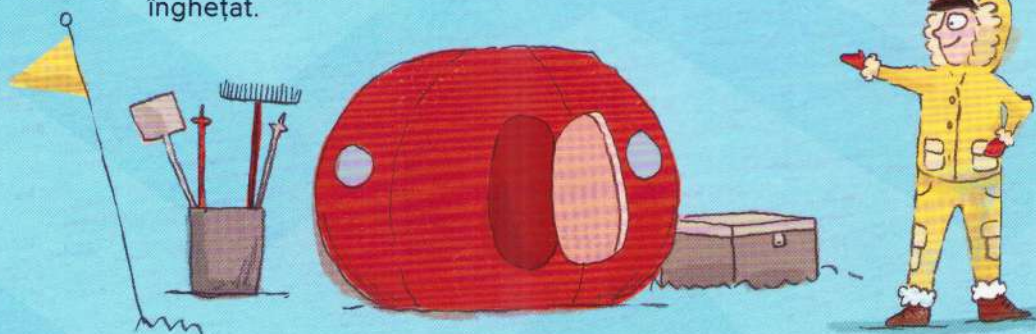


Regiunea **OCEANIEI**, care include continentul Australiei, măsoară aproape 9 milioane de kilometri pătrați. Cele 43 de milioane de locuitori ai regiunii populează 14 țări. Printre acestea se numără Noua Zeelandă, așezată pe propriul ei microcontinent: **ZEELANDIA**.

Australia este cea mai mare țară din Oceania, cea mai mică fiind Nauru.



ANTARCTICA are o suprafață de circa 14 milioane de kilometri pătrați. Nicio țară nu se află acolo și nimeni nu locuiește permanent în această regiune a lumii, deși aproape 4000 de savanți și cercetători lucrează, cu intermitențe, pe continentul înghețat.



Antarctica este regiunea situată în jurul Polului Sud geografic – extremitatea sudică a axei Pământului.